

# ALLGEMEINE FORTSCHREIBUNG




## DES FLÄCHENNUTZUNGSPLANES GEMEINDEVERWALTUNGSVERBAND WAIBSTADT

### GEMEINDE EPFENBACH

#### LEGENDE

##### Bestand

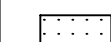

Art der baulichen Nutzung (§ 5 (2) Nr.1 BauGB)


-  Wohnbauflächen
-  Gemischte Bauflächen
-  Gewerbliche Bauflächen

Grünflächen (§ 5 (2) Nr.5 BauGB)



Flächen für die Landwirtschaft und Wald (§ 5 (2) Nr.9 BauGB)

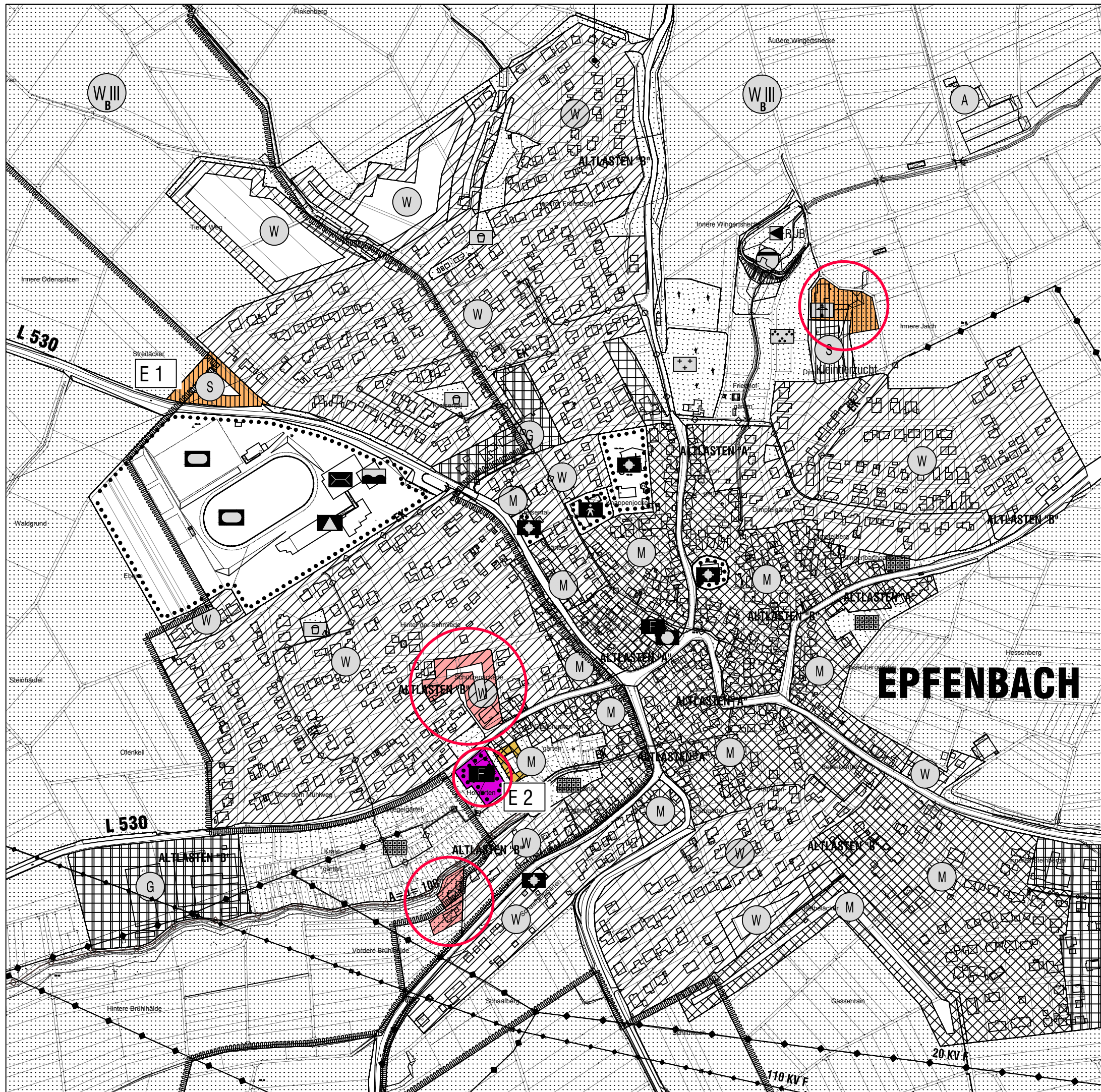
-  Landwirtschaft
-  Wald

 Tekturpunkt einer redaktionellen Änderung des  
Flächennutzungsplanes  
(siehe Ziffer "F" des Erläuterungsberichtes)

##### Planung

Art der baulichen Nutzung (§ 5 (2) Nr.1 BauGB)

-  Fläche für Gemeinbedarf
-  Sonderbaufläche
-  Wohnbauflächen




**Blatt A**

**M. 1:5000**

**Sinsheim, den 25.04.2013**

geändert / ergänzt: 04.02.2014

27.07.2016



**STERNEMANN  
UND GLUP**  
FREIE ARCHITECTEN UND STADTPLANER  
ZWINGERGASSE 10 74889 SINSHEIM  
TEL.: 0 72 61 / 94 34 0 FAX: 0 72 61 / 94 34 34  
E-MAIL: INFO @ STERNEMANN - GLUP . DE