

ALLGEMEINE FORTSCHREIBUNG




DES FLÄCHENNUTZUNGSPLANES
GEMEINDEVERWALTUNGSVERBAND WAIBSTADT

GEMEINDE HELMSTADT-BARGEN
ORTSTEIL BARGEN


LEGENDE

Bestand



Art der baulichen Nutzung (§ 5 (2) Nr.1 BauGB)

-  Wohnbauflächen
-  Gemischte Bauflächen
-  Gewerbliche Bauflächen

Grünflächen (§ 5 (2) Nr.5 BauGB)



Flächen für die Landwirtschaft und Wald (§ 5 (2) Nr.9 BauGB)




-  Landwirtschaft
-  Wald



Tekturnpunkt einer redaktionellen Änderung des
Flächennutzungsplanes
(siehe Ziffer "F" des Erläuterungsberichtes)

Planung

Art der baulichen Nutzung (§ 5 (2) Nr.1 BauGB)

-  Wohnbaufläche
-  Gemischte Baufläche
-  Sonderbaufläche

Blatt B2

M. 1:5000

Sinsheim, den 25.04.2013

geändert / ergänzt: 04.02.2014

27.07.2016



**STERNEMANN
UND GLUP**
FREIE ARCHITECTEN UND STADTPLANER
ZWINGERGASSE 10 74888 SINSHEIM
TEL.: 0 72 61 / 94 34 0 FAX: 0 72 61 / 94 34 34
E-MAIL: INFO @ STERNEMANN - GLUP . DE

