








# HELMSTADT

## ALLGEMEINE FORTSCHREIBUNG

DES FLÄCHENNUTZUNGSPLANES  
GEMEINDEVERWALTUNGSVERBAND WAIBSTADT

GEMEINDE HELMSTADT-BARGEN  
ORTSTEIL HELMSTADT

### LEGENDE

- Bestand**  
Art der baulichen Nutzung (§ 5 (2) Nr.1 BauGB)
-  Wohnbauflächen
  -  Gemischte Bauflächen
  -  Gewerbliche Bauflächen
- Grünflächen (§ 5 (2) Nr.5 BauGB)
-  Grünflächen
- Flächen für die Landwirtschaft und Wald (§ 5 (2) Nr.9 BauGB)
-  Landwirtschaft
  -  Wald
-  Tekturpunkt einer redaktionellen Änderung des Flächennutzungsplanes (siehe Ziffer "F" des Erläuterungsberichtes)


- Planung**
- Bauliche Nutzung
-  Wohnbauflächen
  -  Gemischte Bauflächen
  -  Gewerbliche Baufläche

Blatt B1

M. 1:5000

Sinsheim, den 25.04.2013

geändert / ergänzt: 04.02.2014  
06.04.2016  
27.07.2016



**STERNEMANN  
UND GLUP**  
FREIE ARCHITECTEN UND STADTPLÄNER  
ZWINGERGASSE 10 74889 SINSHEIM  
TEL.: 0 72 61 / 94 34 0 FAX: 0 72 61 / 94 34 34  
E-MAIL: INFO @ STERNEMANN - GLUP . DE

